












**Vorhandene Nutzungen gemäß
rechtskräftigen Flächennutzungsplan**

-  Allgemeines Wohngebiet nach § 4 BauNVO
-  Dorfgebiet nach § 5 BauNVO
-  Mischgebiet nach § 6 BauNVO
-  Öffentliche Grünfläche "Sportanlage"
-  Straßenverkehrsfläche

**Geplante, neue Nutzungen gemäß der
12. Änderung des Flächennutzungsplans**

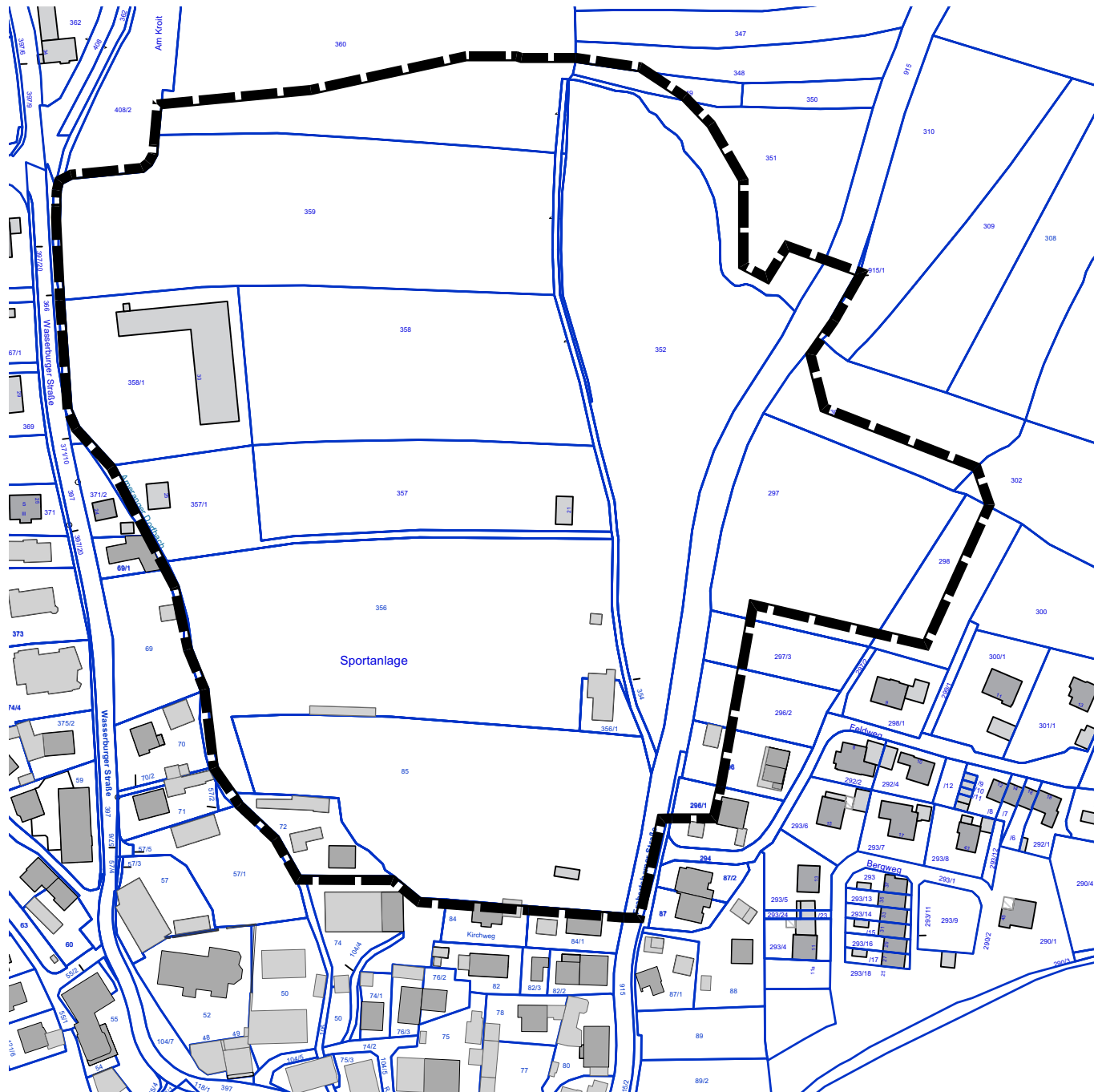
-  Flächen für den Gemeinbedarf nach § 5 (2) 2 a) BauGB
-  Allgemeines Wohngebiet nach § 4 BauNVO
-  Mischgebiet nach § 6 BauNVO
-  Flächen für Ortsrandeingrünung und ökologische Maßnahmen
-  Öffentliche Grünfläche "Sportanlage"
-  Straßenverkehrsfläche

Flächennutzungsplan Gemeinde Amerang
Änderungskonzept 12.Änderung



18.05.2022

M 1:2.500



Flächennutzungsplan Gemeinde Amerang
 Änderungskonzept 12.Änderung



18.05.2022

M 1:2.500